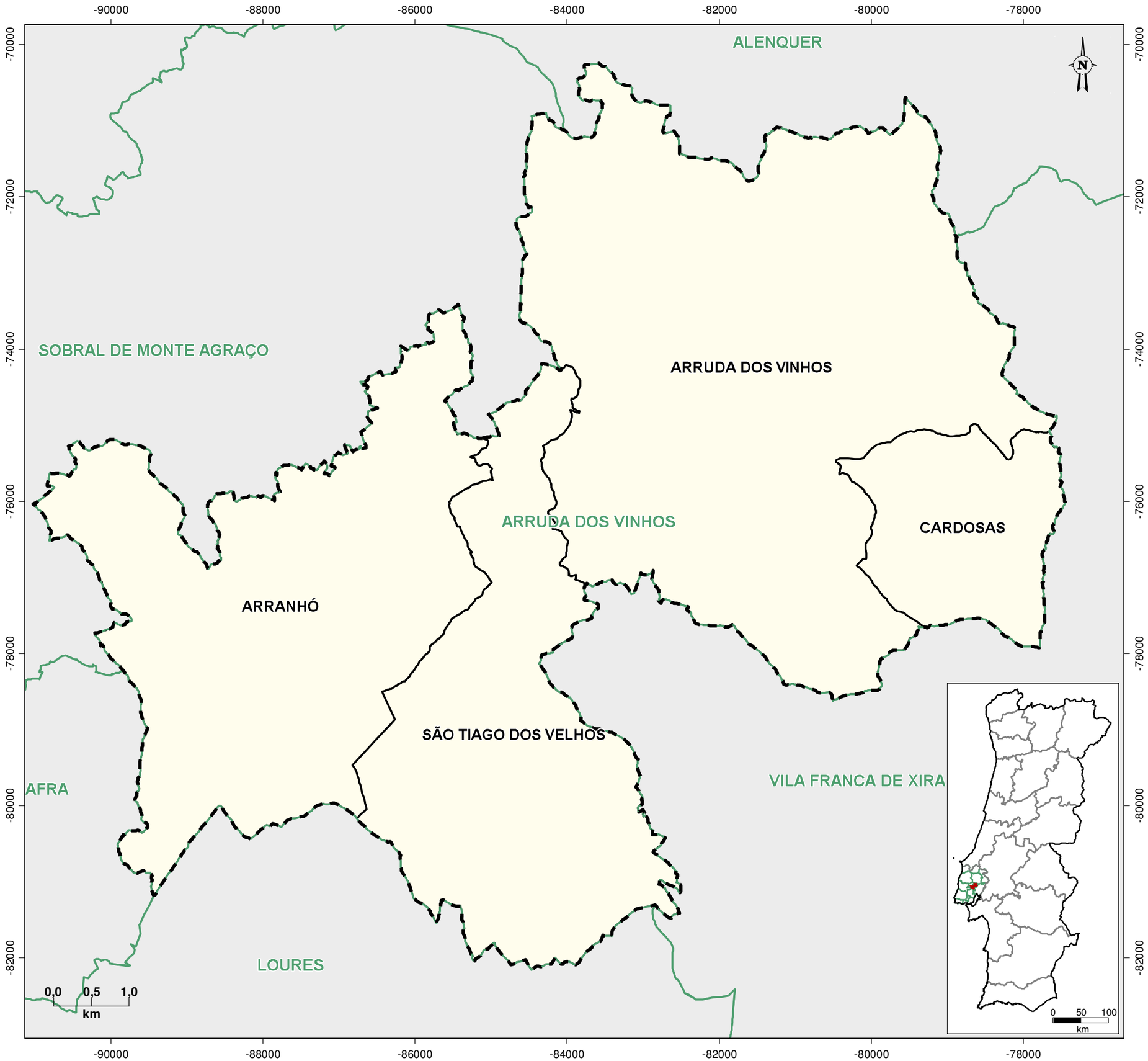

MAPA

ENQUADRAMENTO GEOGRÁFICO

Concelho de Arruda dos Vinhos

LIMITES ADMINISTRATIVOS

- Concelho de Arruda dos Vinhos
- Limite de Concelho
- Limite de Freguesia

ENQUADRAMENTO NACIONAL

- Portugal Continental
- Limite de Distrito
- Limite de Concelho
- Concelho de Arruda dos Vinhos

Escala 1:50 000 (A3)

Fonte(s): CAOP (2018)

Elaborado por:

Sistema de Coordenadas PT-TM06/ETRS 89
Projeção Transversa de Mercator
Elipsóide GRS80

Elaboração: março de 2019

Mapa n.º I-01

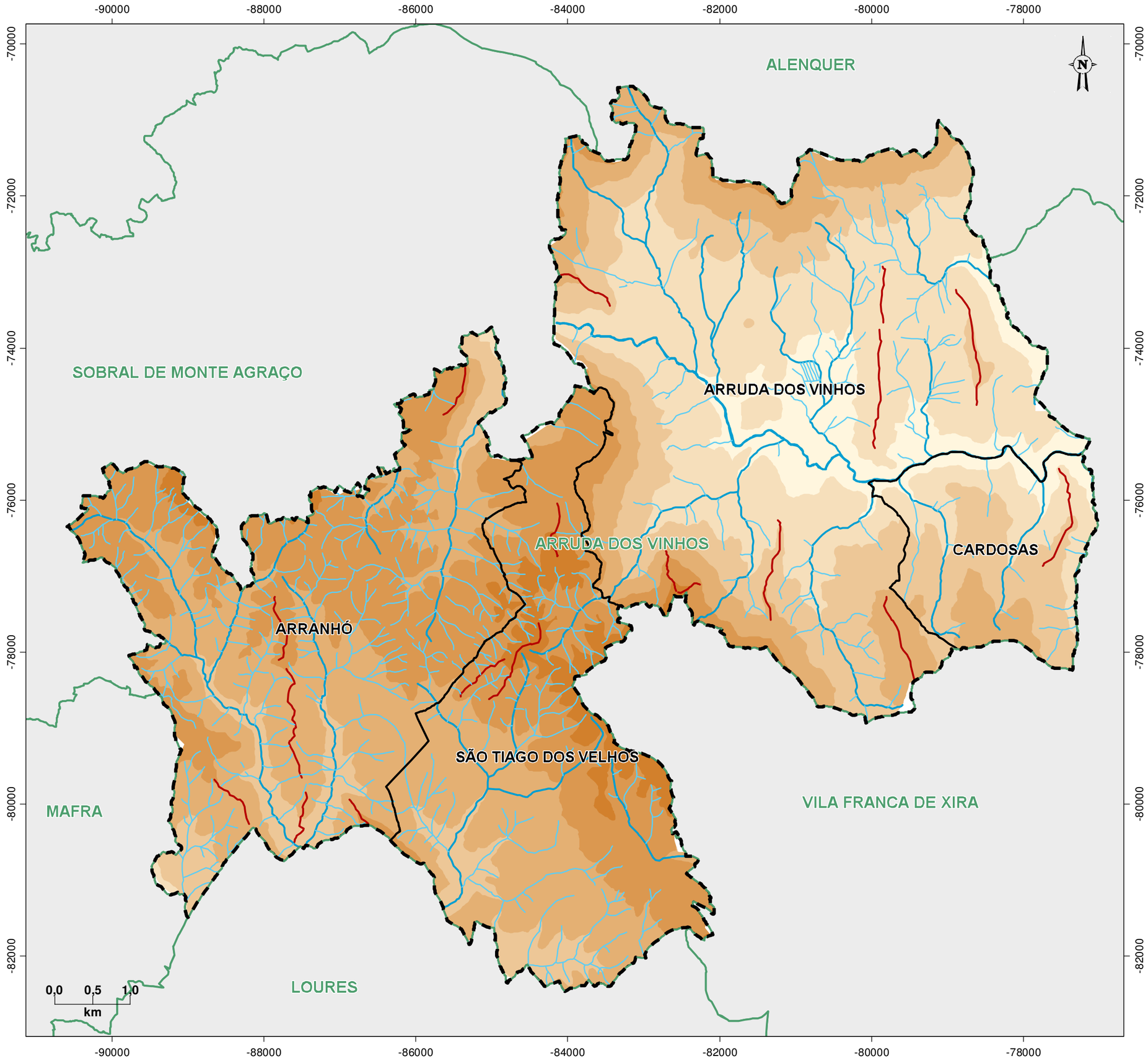

MAPA

HIPSOMÉTRICO

Concelho de Arruda dos Vinhos

LIMITES ADMINISTRATIVOS

- Concelho de Arruda dos Vinhos
- Limite de Concelho
- Limite de Freguesia

ALTIMETRIA (m)

- 30 - 90
- 90 - 150
- 150 - 210
- 210 - 270
- 270 - 330
- 330 - 390

REDE HIDROGRÁFICA

- Linhas de Água
- Rios e Ribeiras

LINHAS DE CUMEADA

- Linhas de Cumeada

Escala 1:50 000 (A3)

Fonte(s): Série nacional cartográfica AMO/IPCC 10k; CAOP (2018)

Elaborado por:

Sistema de Coordenadas PT-TM06/ETRS 89
Projeção Transversa de Mercator
Elipsóide GRS80

Elaboração: março de 2019

Mapa n.º I-02

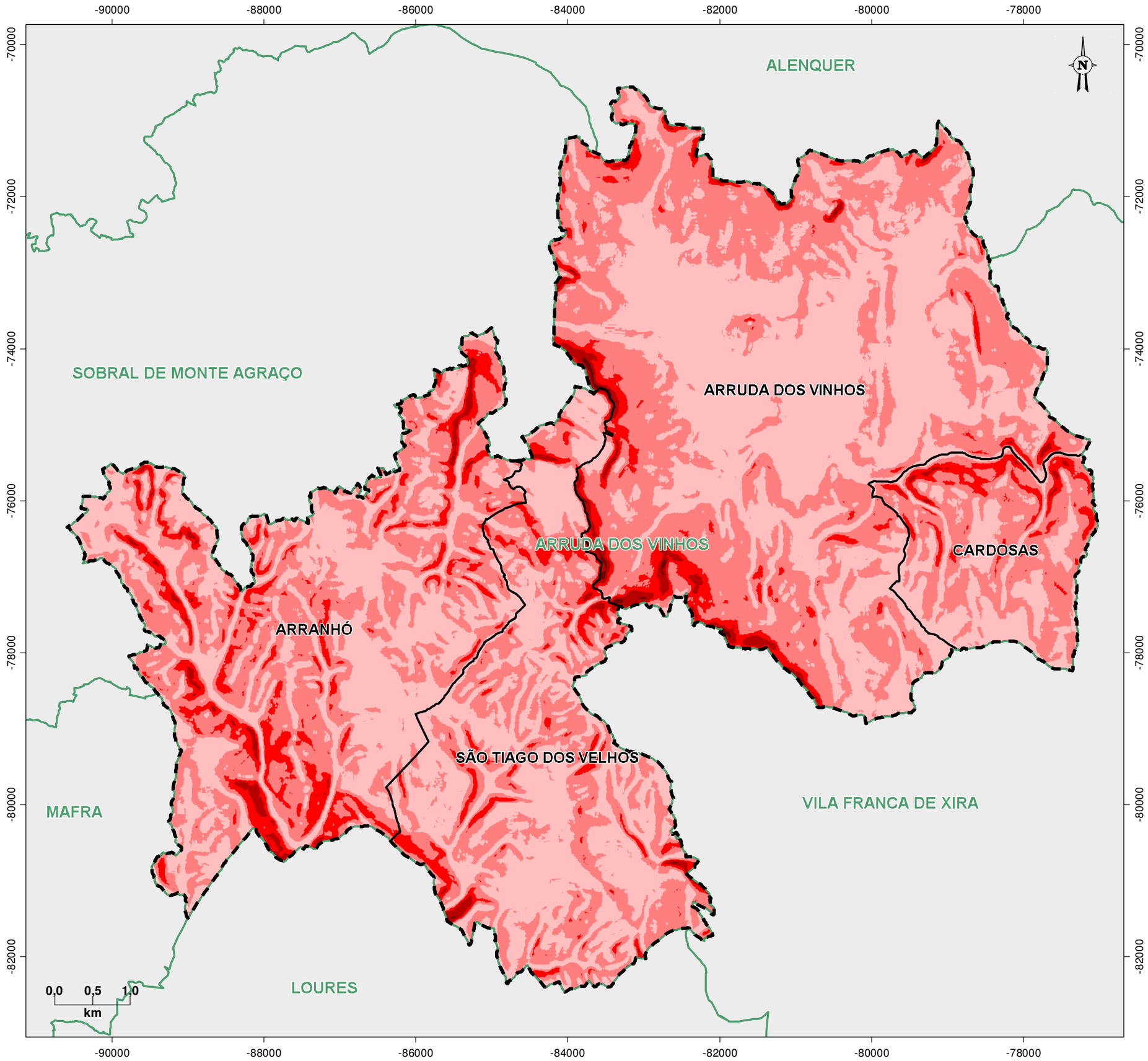

MAPA

DECLIVES

Concelho de Arruda dos Vinhos

LIMITES ADMINISTRATIVOS

- Concelho de Arruda dos Vinhos
- Limite de Concelho
- Limite de Freguesia

CLASSE DE DECLIVES (GRAUS)

- 0 a 5
- 5 a 10
- 10 a 15
- 15 a 20
- 20 e superiores

Escala 1:50 000 (A3)

Fonte(s): Série nacional cartográfica AMO/IPCC 10k; CAOP (2018)

Elaborado por:

Sistema de Coordenadas PT-TM06/ETRS 89
Projeção Transversa de Mercator
Elipsóide GRS80

Elaboração: março de 2019

Mapa n.º I-03

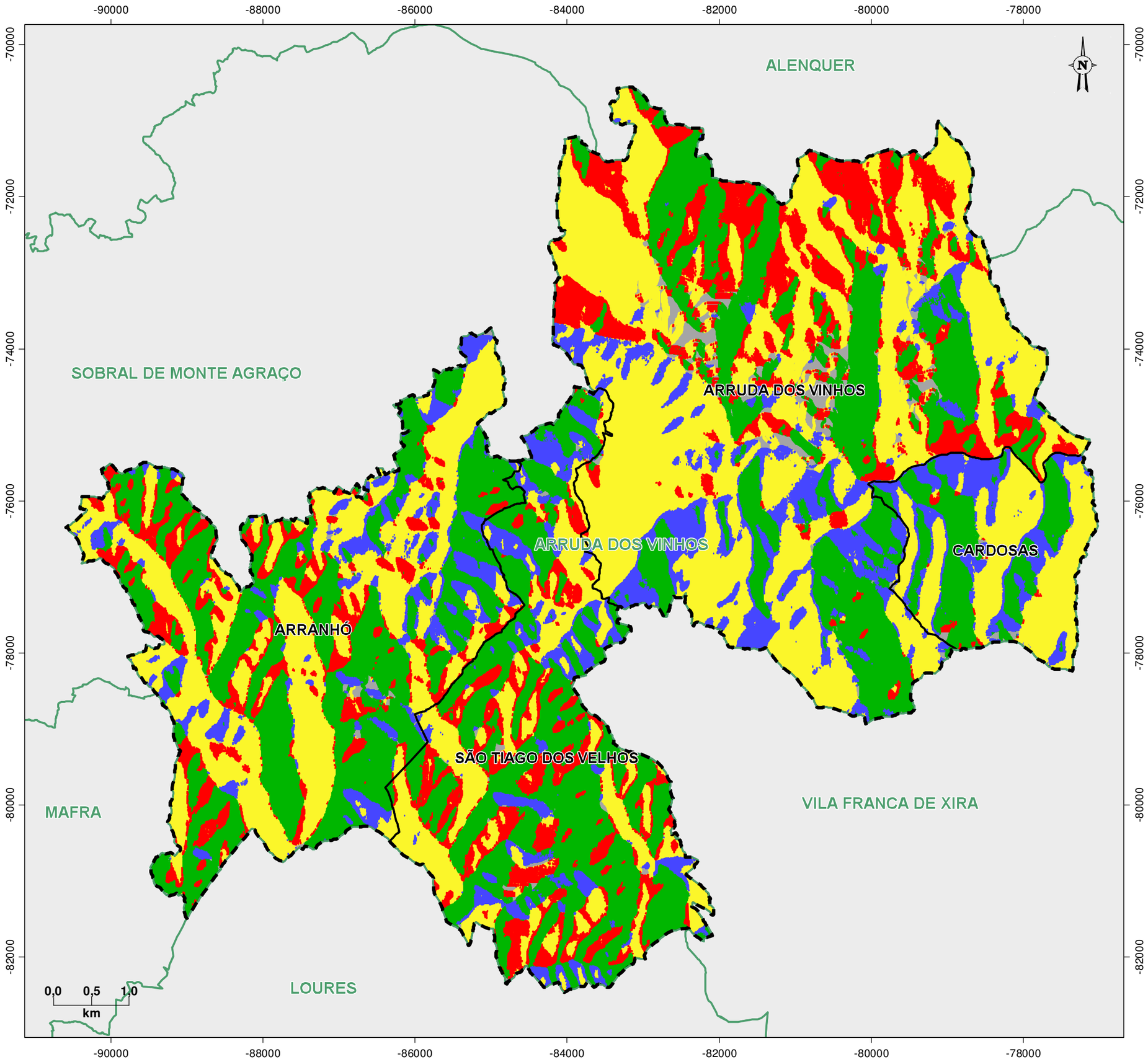

MAPA

EXPOSIÇÃO

Concelho de Arruda dos Vinhos

LIMITES ADMINISTRATIVOS

- Concelho de Arruda dos Vinhos
- Limite de Concelho
- Limite de Freguesia

EXPOSIÇÃO

- Norte
- Sul
- Este
- Oeste
- Plano

Escala 1:50 000 (A3)

Fonte(s): Série nacional cartográfica AMO/IPCC 10k; CAOP (2018)

Elaborado por:

Sistema de Coordenadas PT-TM06/ETRS 89
Projeção Transversa de Mercator
Elipsóide GRS80

Elaboração: março de 2019

Mapa n.º I-04

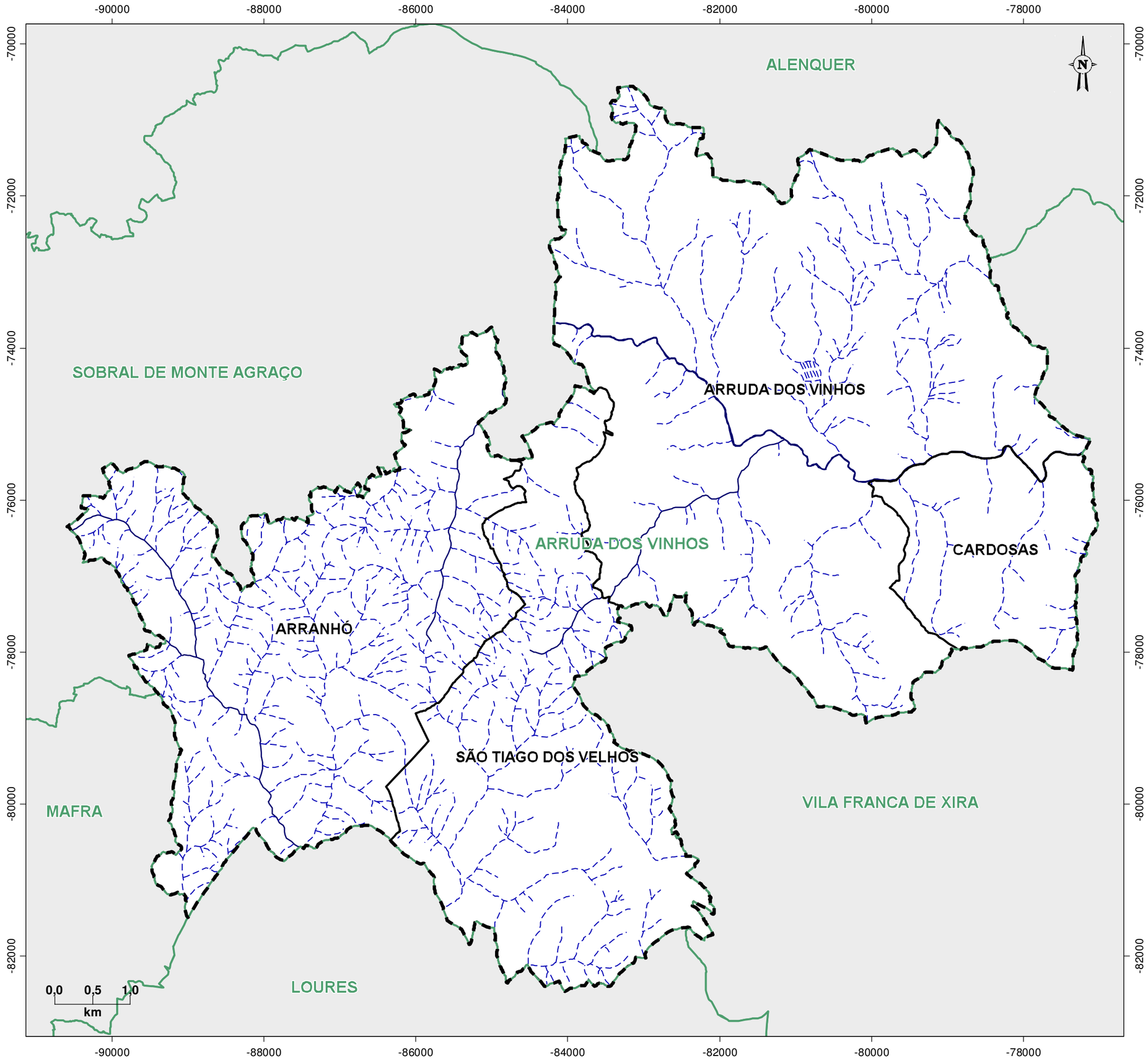

MAPA

HIDROGRÁFICO

Concelho de Arruda dos Vinhos

LIMITES ADMINISTRATIVOS

- Concelho de Arruda dos Vinhos
- Limite de Concelho
- Limite de Freguesia

HIDROGRAFIA

- Curso de Água Permanente
- Curso de Água Não Permanente

Escala 1:50 000 (A3)

Fonte(s): Série nacional cartográfica AMO/IPCC 10k; CAOP (2018)

Elaborado por:

Sistema de Coordenadas PT-TM06/ETRS 89
Projeção Transversa de Mercator
Elipsóide GRS80

Elaboração: março de 2019

Mapa n.º I-05

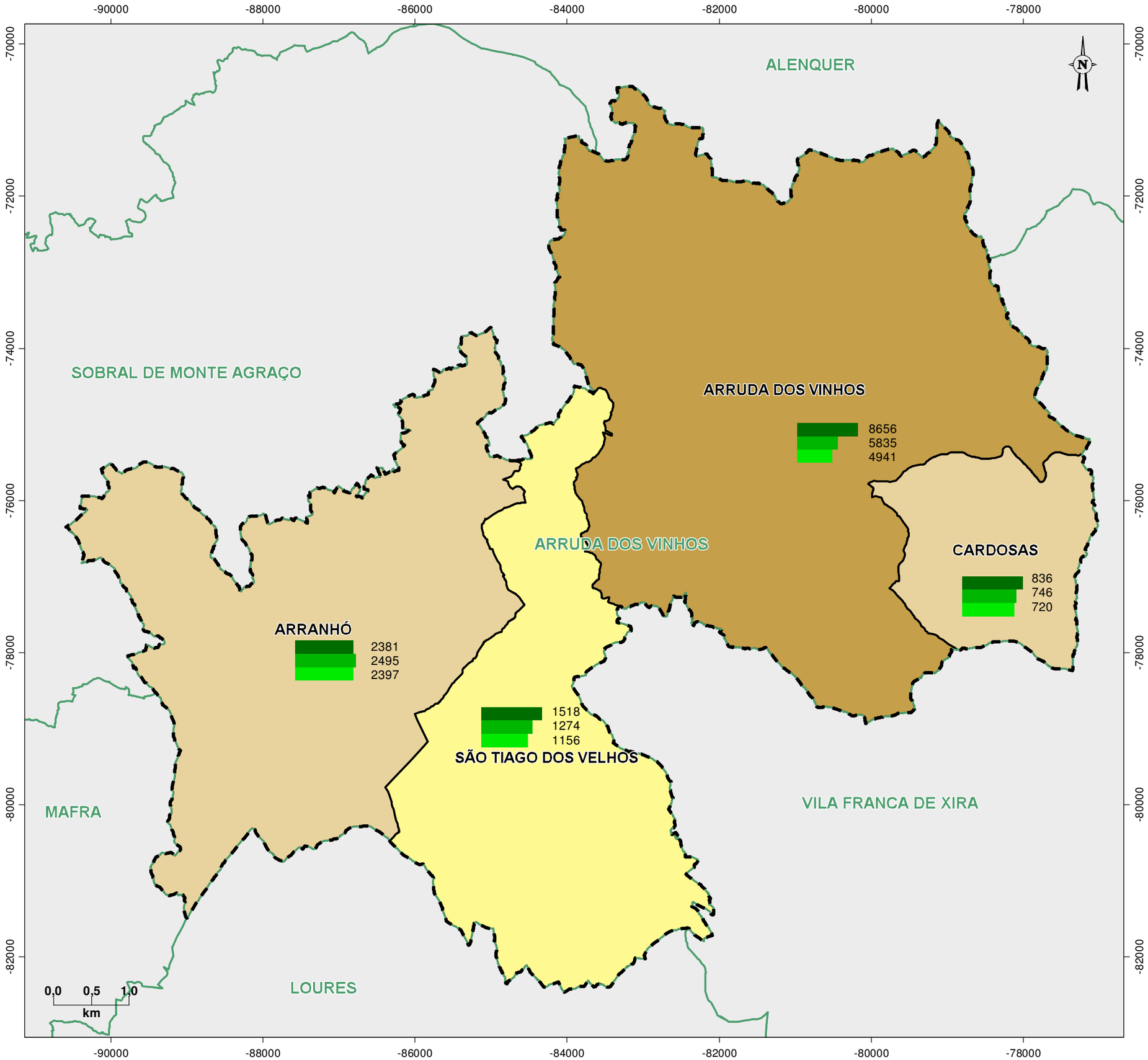

MAPA

POPULAÇÃO RESIDENTE (1991/2001/2011) E DENSIDADE POPULACIONAL (2011)

Concelho de Arruda dos Vinhos

LIMITES ADMINISTRATIVOS

- Concelho de Arruda dos Vinhos
- Limite Concelho
- Limite Freguesia

DENSIDADE POPULACIONAL (hab/km2)

- < 100
- 100 - 200
- > 200

POPULAÇÃO RESIDENTE (hab)

- 2011
- 2001
- 1991

Escala 1:50 000 (A3)

Fonte(s): CAOP (2018); INE CENSOS 1991/2001/ /2011 (2014)

Elaborado por:

Sistema de Coordenadas PT-TM06/ETRS 89
Projeção Transversa de Mercator
Elipsóide GRS80

Elaboração: março de 2019

Mapa n.º I-06

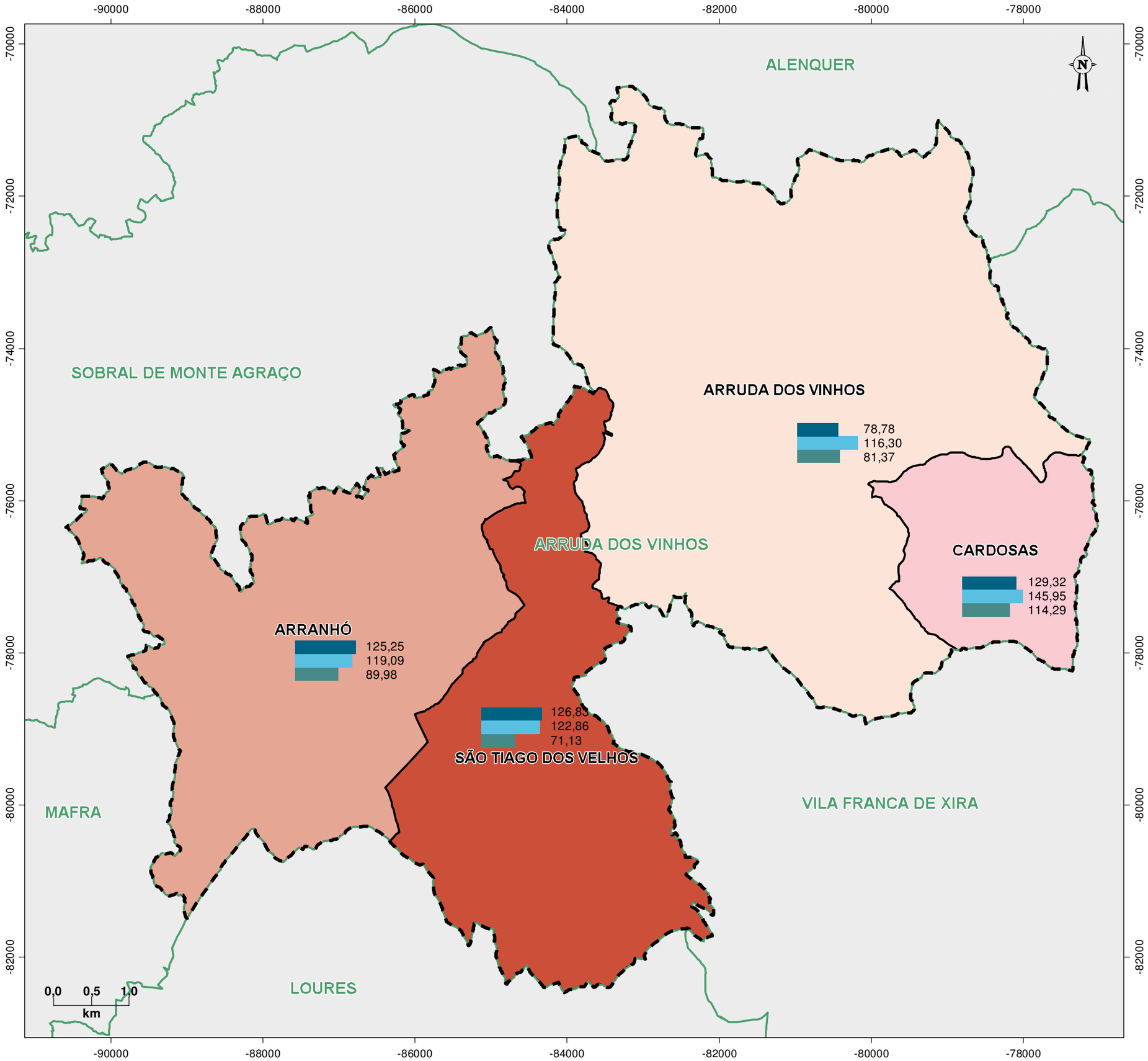

MAPA

ÍNDICE DE ENVELHECIMENTO (1991/2001/2011) E SUA EVOLUÇÃO (2011)

Concelho de Arruda dos Vinhos

LIMITES ADMINISTRATIVOS

- Concelho de Arruda dos Vinhos
- Limite de Concelho
- Limite de Freguesia

EVOLUÇÃO DO ÍNDICE DE ENVELHECIMENTO

- < 0
- 0 - 20
- 20 - 40
- > 40

ÍNDICE DE ENVELHECIMENTO

- 2011
- 2001
- 1991

Escala 1:50 000 (A3)

Fonte(s): CAOP (2018); INE CENSOS 1991/2001/ /2011 (2014)

Elaborado por:

Sistema de Coordenadas PT-TM06/ETRS 89
Projeção Transversa de Mercator
Elipsóide GRS80

Elaboração: março de 2019

Mapa n.º I-07

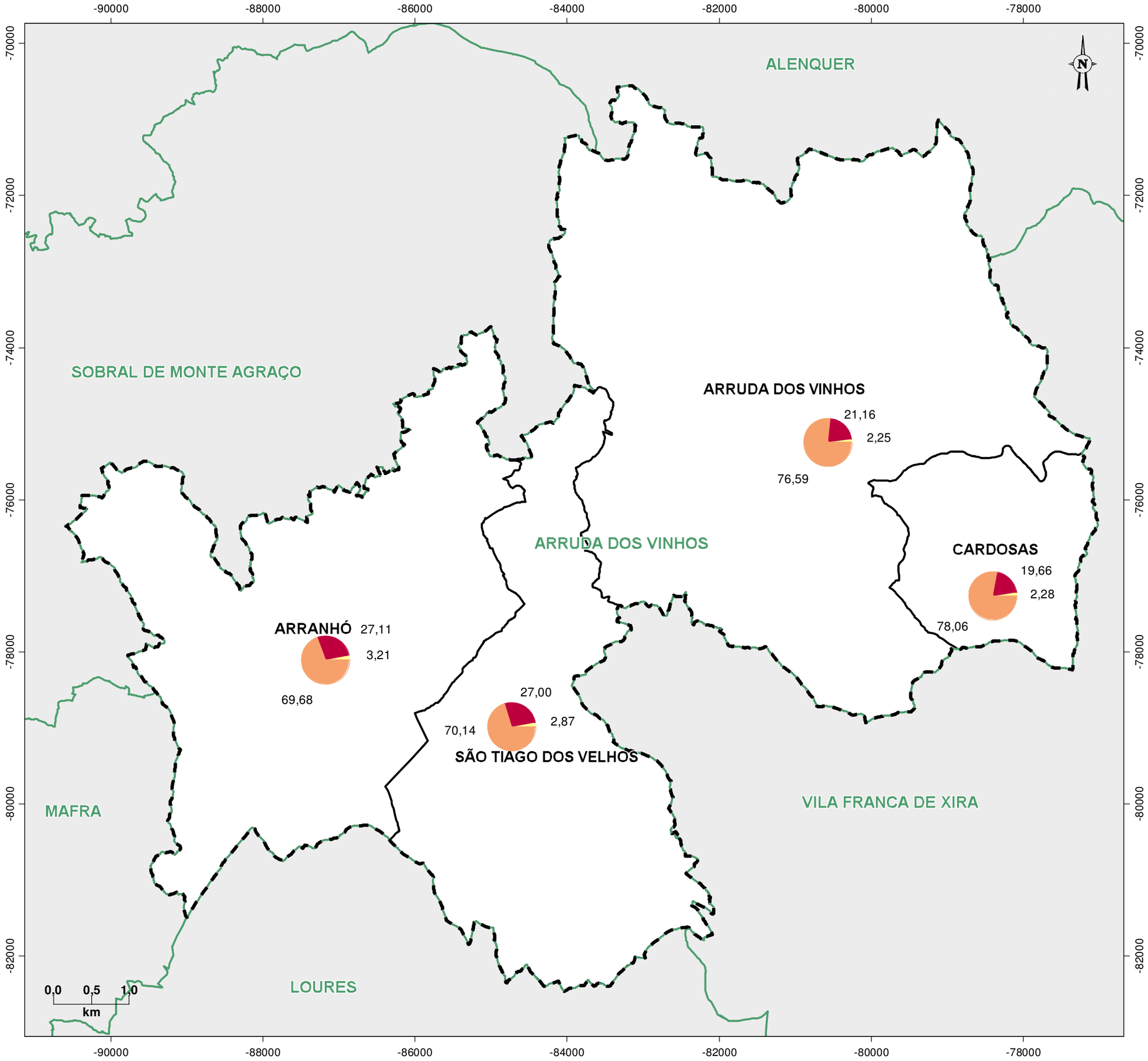

MAPA

POPULAÇÃO POR SECTOR DE ATIVIDADE (%) 2011

Concelho de Arruda dos Vinhos

LIMITES ADMINISTRATIVOS

- Concelho de Arruda dos Vinhos
- Limite de Concelho
- Limite de Freguesia

SECTORES DE ATIVIDADE (%)

- Sector Primário
- Sector Secundário
- Sector Terciário

Escala 1:50 000 (A3)

Fonte(s): CAOP (2018);
INE CENSOS 1991/2001/
/2011 (2014)

Elaborado por:

Sistema de Coordenadas PT-TM06/ETRS 89
Projeção Transversa de Mercator
Elipsóide GRS80

Elaboração: março de 2019

Mapa n.º I-08

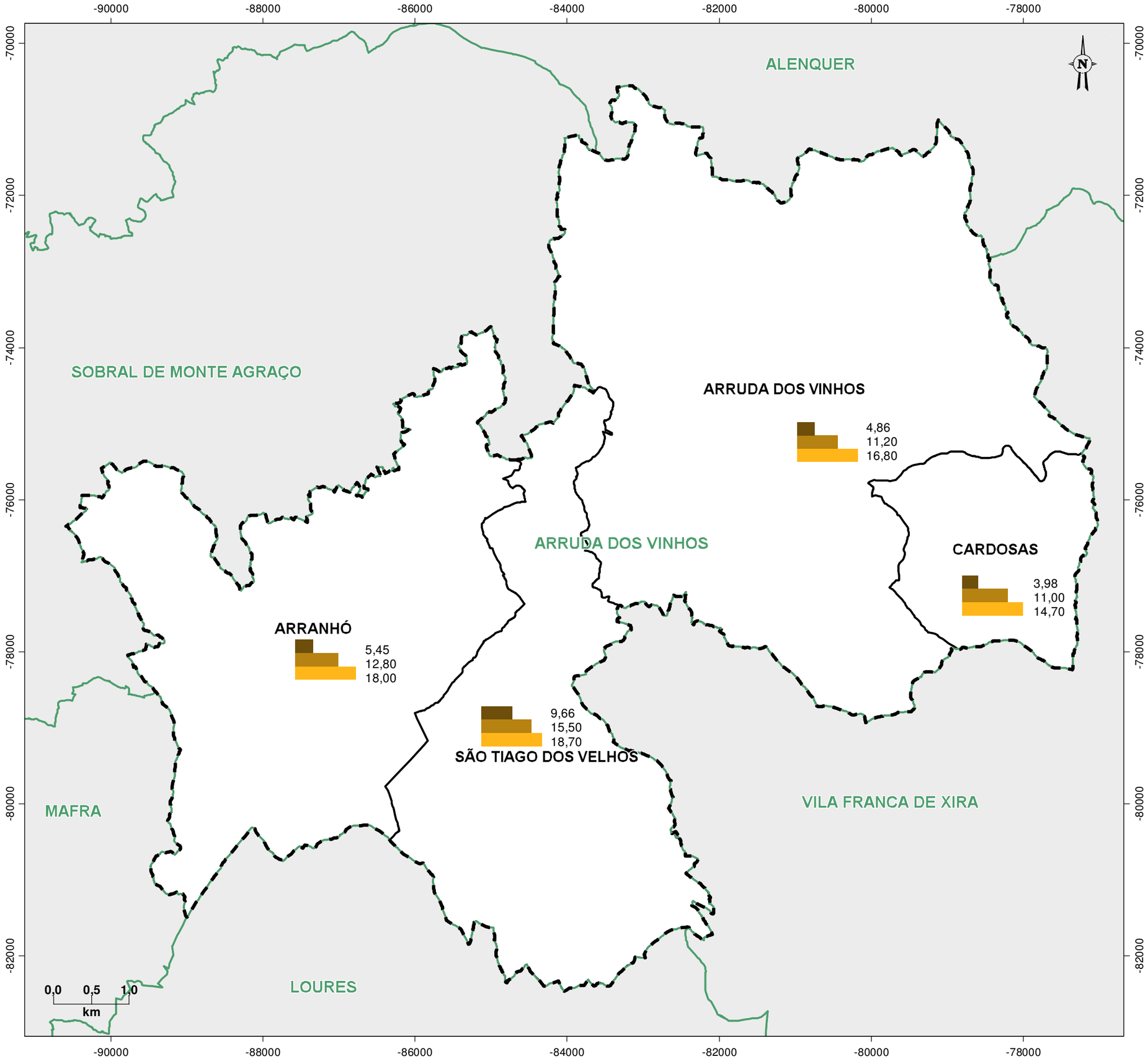

MAPA

TAXA DE ANALFABETISMO (1991/2001/2011)

Concelho de Arruda dos Vinhos

LIMITES ADMINISTRATIVOS

- Concelho de Arruda dos Vinhos
- Limite de Concelho
- Limite de Freguesia

TAXA DE ANALFABETISMO

- 2011
- 2001
- 1991

Escala 1:50 000 (A3)

Fonte(s): CAOP (2018);
INE CENSOS 1991/2001/
/2011 (2014)

Elaborado por:

Sistema de Coordenadas PT-TM06/ETRS 89
Projeção Transversa de Mercator
Elipsóide GRS80

Elaboração: março de 2019

Mapa n.º I-09

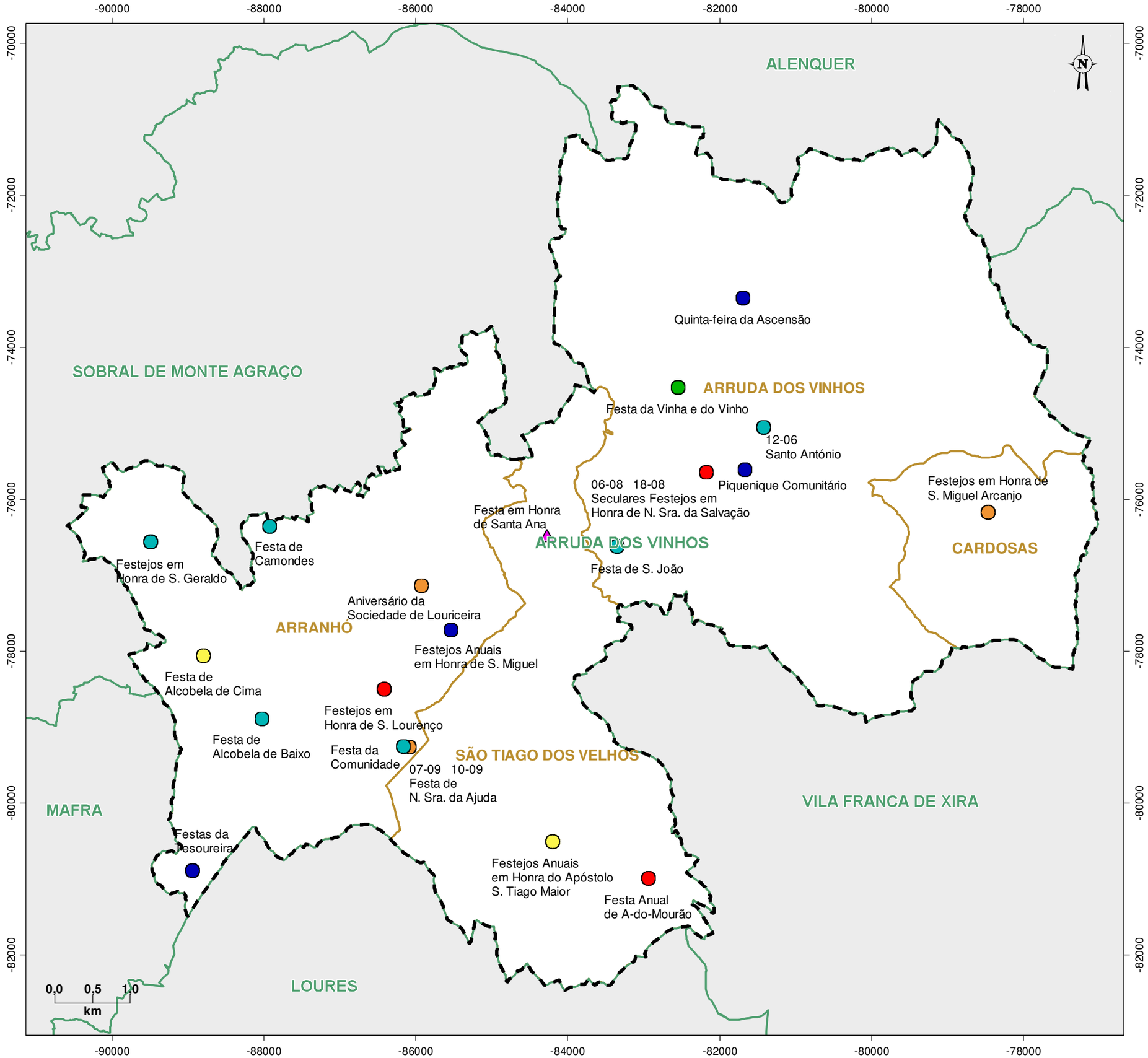

MAPA

ROMARIAS E FESTAS

Concelho de Arruda dos Vinhos

LIMITES ADMINISTRATIVOS

- Concelho de Arruda dos Vinhos
- Limite de Concelho
- Limite de Freguesia

ROMARIAS E FESTAS (MÊS)

- Maio
- Junho
- Julho
- Agosto
- Setembro
- Novembro
- A definir

Escala 1:50 000 (A3)

Fonte(s): Série nacional cartográfica AMO/IPCC 10k; CAOP (2018)

Elaborado por:

Sistema de Coordenadas PT-TM06/ETRS 89
Projeção Transversa de Mercator
Elipsóide GRS80

Elaboração: março de 2019

Mapa n.º I-10

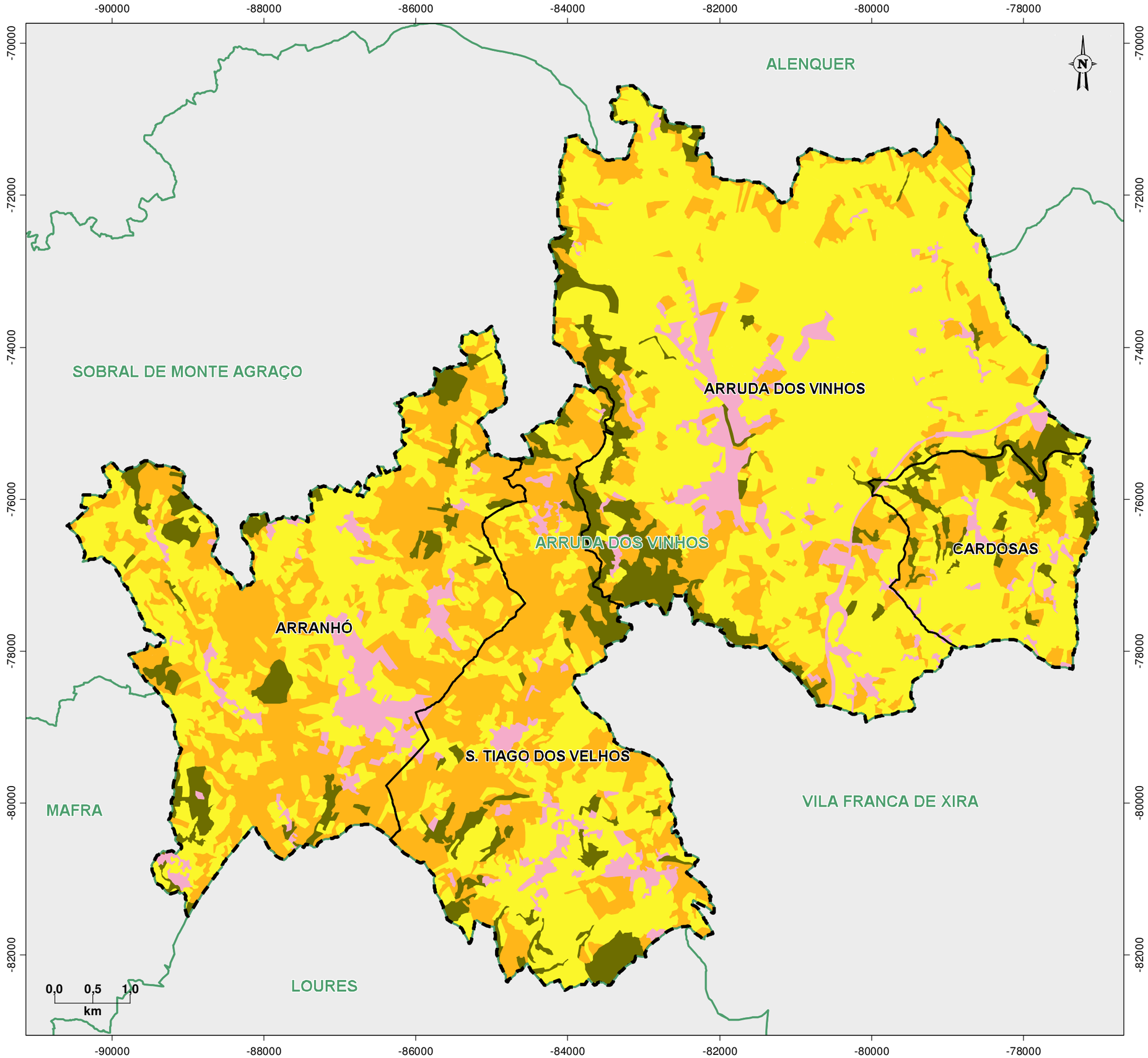

MAPA

OCUPAÇÃO DO SOLO

Concelho de Arruda dos Vinhos

LIMITES ADMINISTRATIVOS

- Concelho de Arruda dos Vinhos
- Limite de Concelho
- Limite de Freguesia

OCUPAÇÃO DO SOLO

- Agricultura
- Floresta
- Incultos
- Improdutivos
- Áreas sociais

Escala 1:50 000 (A3)

Fonte(s): CAOP (2018); DGT
COS 2018 (2020)

Elaborado por:

Sistema de Coordenadas PT-TM06/ETRS 89
Projeção Transversa de Mercator
Elipsóide GRS80

Elaboração: novembro de 2020

Mapa n.º I-11

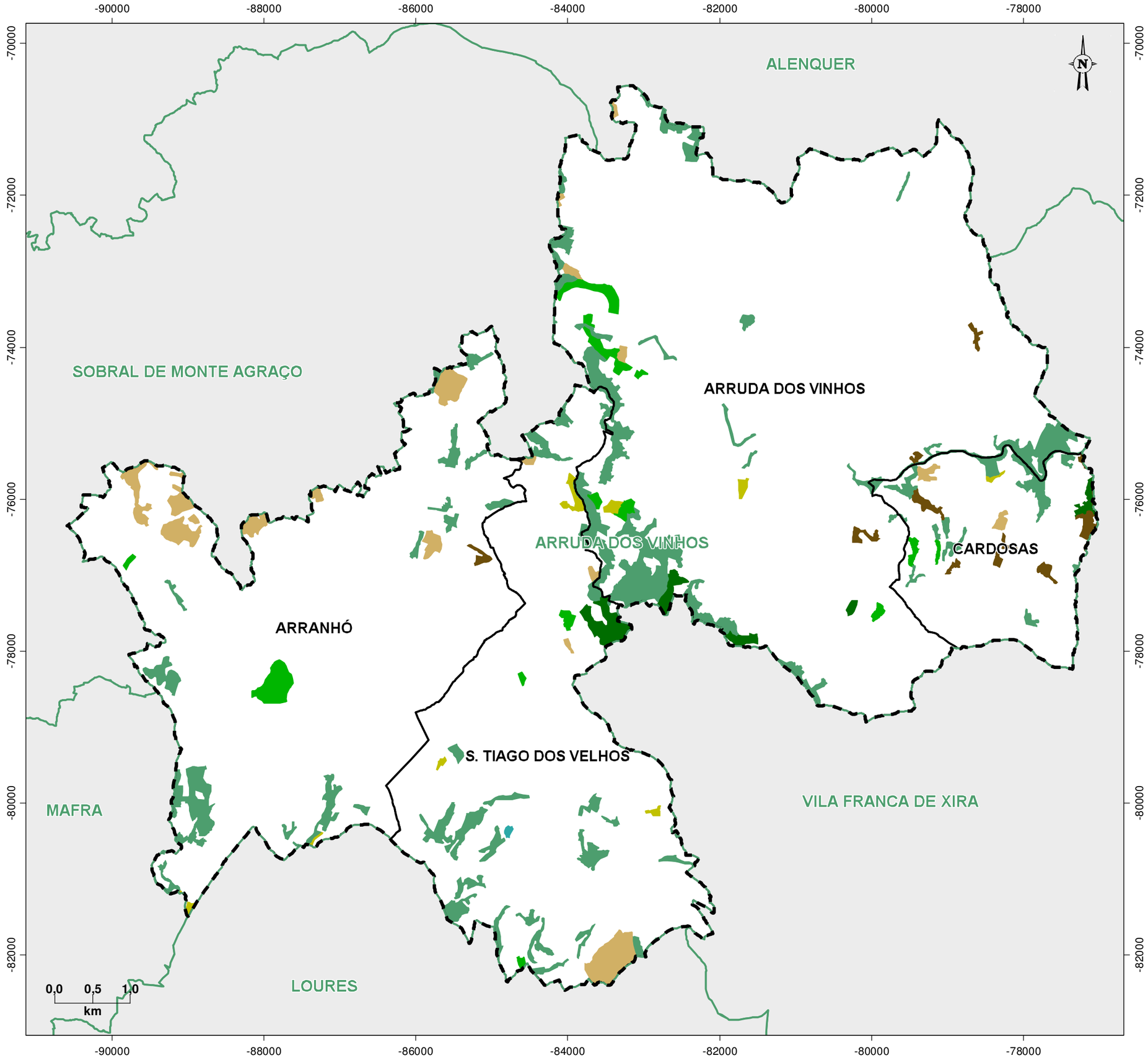

MAPA

POVOAMENTOS FLORESTAIS

Concelho de Arruda dos Vinhos

LIMITES ADMINISTRATIVOS

- Concelho de Arruda dos Vinhos
- Limite de Concelho
- Limite de Freguesia

POVOAMENTOS FLORESTAIS

- Sobreiro
- Outros carvalhos
- Eucalipto
- Outras folhosas
- Pinheiro manso
- Pinheiro bravo
- Outras resinosas

Escala 1:50 000

Fonte(s): CAOP (2018); DGT
COS 2018 (2020)

Elaborado por:

Sistema de Coordenadas PT-TM06/ETRS 89
Projeção Transversa de Mercator
Elipsóide GRS80

Elaboração: novembro de 2020

Mapa n.º I-12

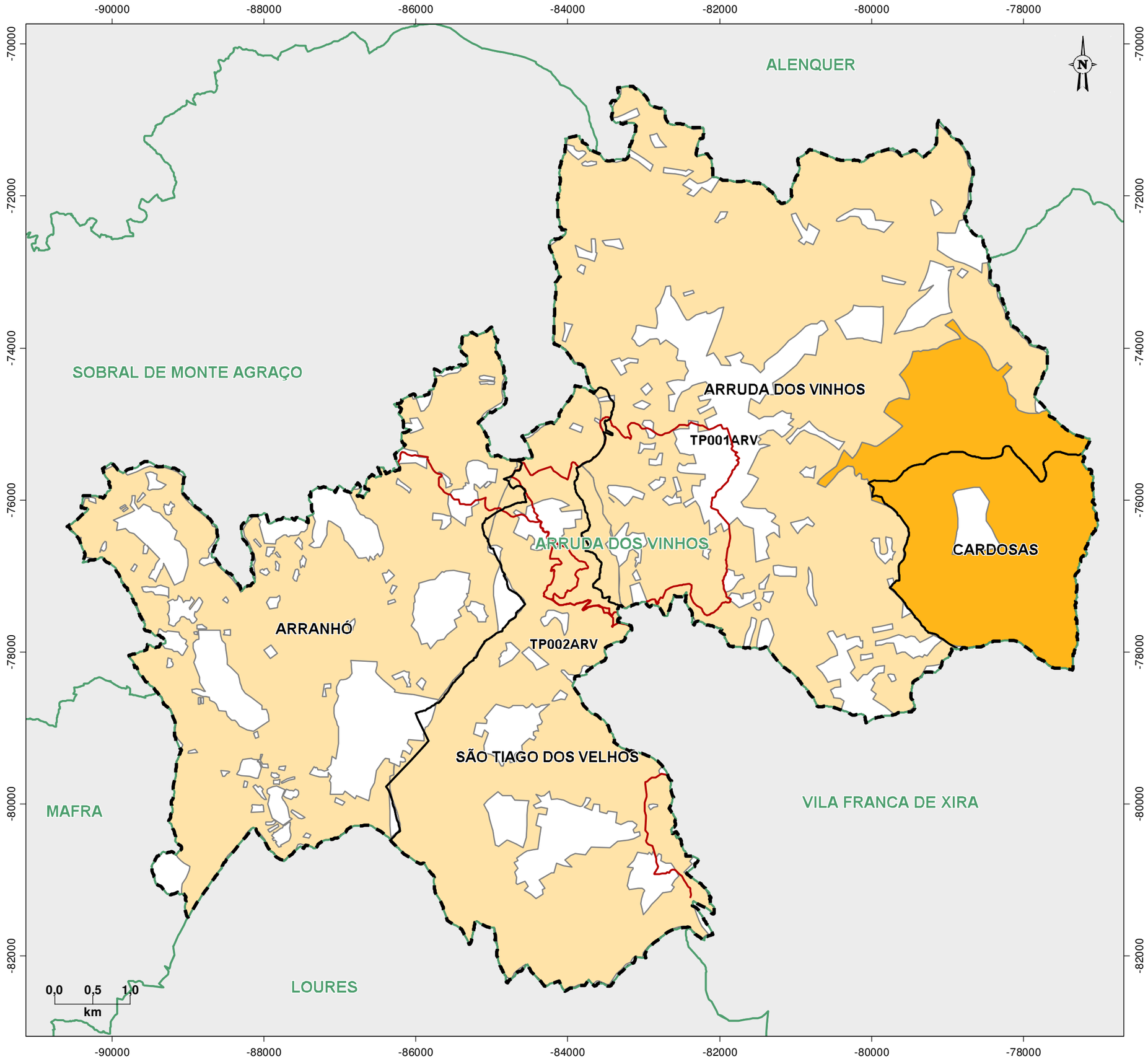

MAPA

EQUIPAMENTOS FLORESTAIS DE RECREIO E ZONAS DE CAÇA

Concelho de Arruda dos Vinhos

LIMITES ADMINISTRATIVOS

- Concelho de Arruda dos Vinhos
- Limite de Concelho
- Limite de Freguesia

EQUIPAMENTOS FLORESTAIS DE RECREIO

- Trilho Pedestre

ZONAS DE CAÇA

- Zona de Caça Municipal
- Zona de Caça Associativa

Escala 1:50 000

Fonte(s): CAOP (2018); ICNF (2019); CMAV (2019)

Elaborado por:

Sistema de Coordenadas PT-TM06/ETRS 89
Projeção Transversa de Mercator
Elipsóide GRS80

Elaboração: março de 2019

Mapa n.º I-13

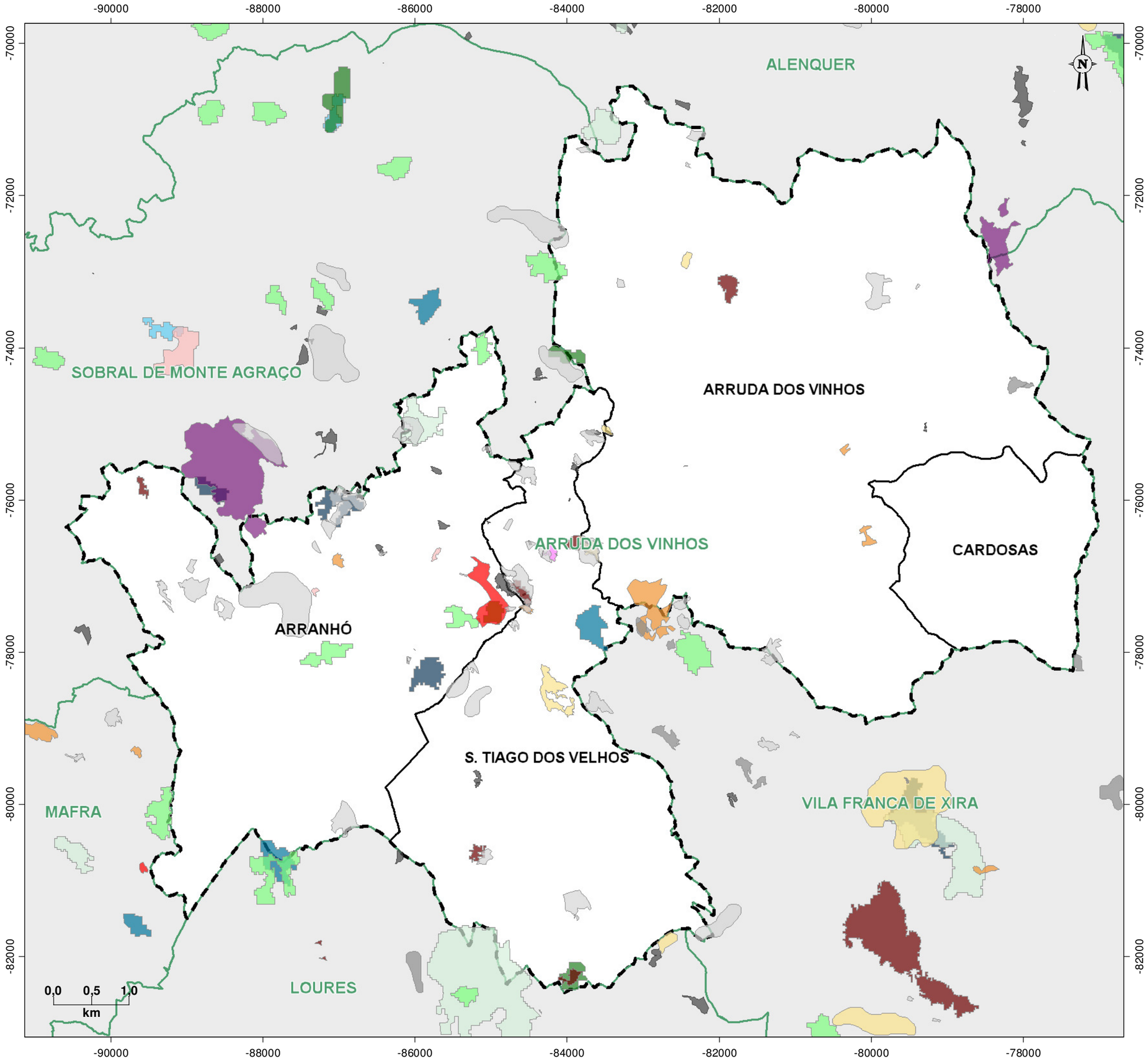

MAPA

ÁREAS ARDIDAS (2000 - 2019)

Concelho de Arruda dos Vinhos

LIMITES ADMINISTRATIVOS

- Concelho de Arruda dos Vinhos
- Limite de Concelho
- Limite de Freguesia

ÁREA ARDIDA (ANO)

- 2000
- 2001
- 2002
- 2003
- 2004
- 2005
- 2006
- 2008
- 2010
- 2011
- 2012
- 2013
- 2014
- 2016
- 2017
- 2018
- 2019

Escala 1:50 000 (A3)

Fonte(s): CAOP (2018); ICNF (2019); ICNF (2020)

Elaborado por:

Sistema de Coordenadas PT-TM06/ETRS 89
Projeção Transversa de Mercator
Elipsóide GRS80

Elaboração: novembro de 2020

Mapa n.º I-14

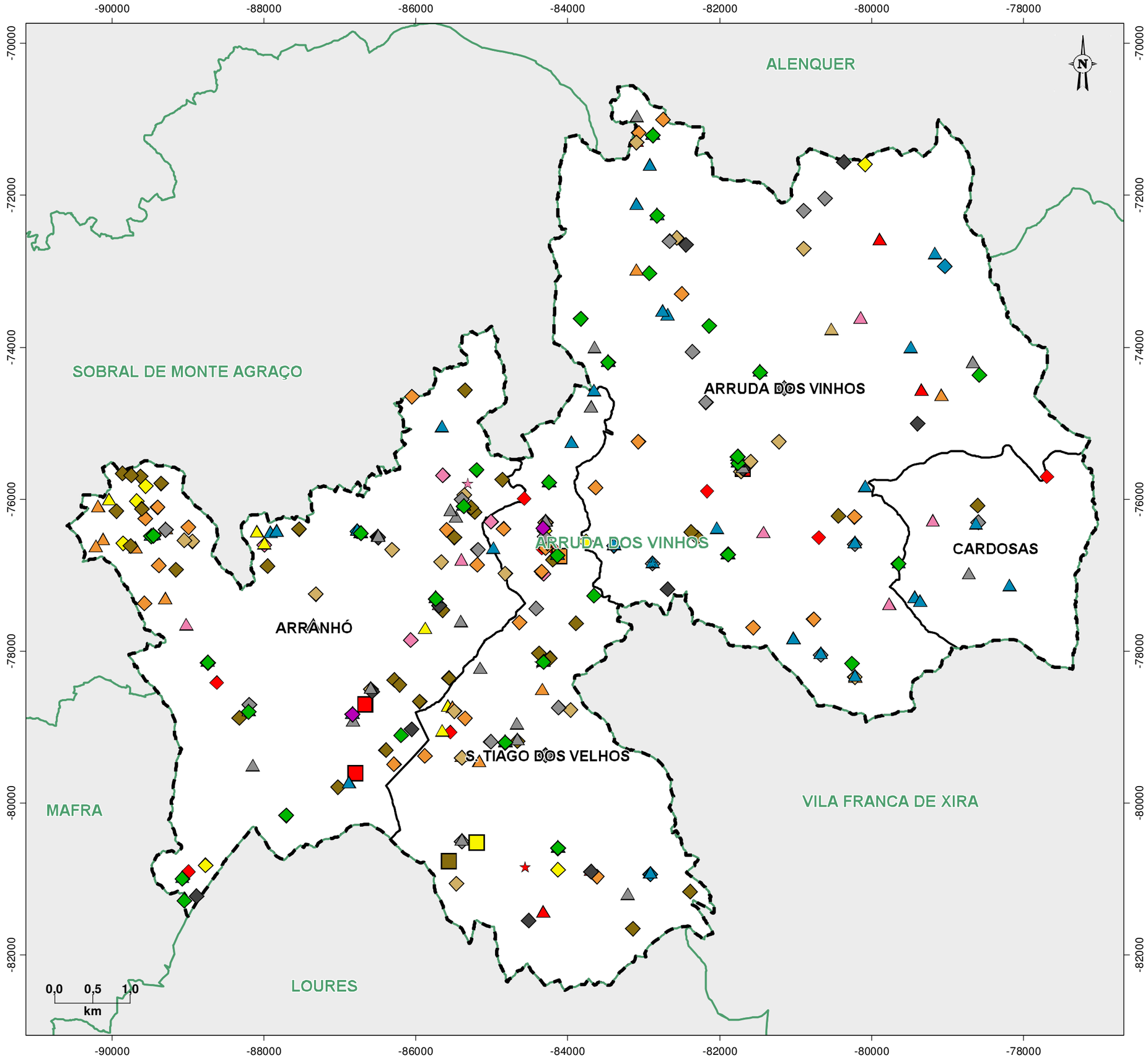

MAPA

PONTOS PROVÁVEIS DE INICIO E CAUSAS DOS INCÊNDIOS (2009-2019)

Concelho de Arruda dos Vinhos

LIMITES ADMINISTRATIVOS

- Concelho de Arruda dos Vinhos
- Limite de Concelho
- Limite de Freguesia

ANO

- 2019
- 2018
- 2017
- 2016
- 2015
- 2014
- 2013
- 2012
- 2011
- 2010
- 2009

CAUSAS

- Acidentais
- Incendiarismo
- Indeterminadas
- Uso do Fogo

Escala 1:50 000 (A3)

Fonte(s): CAOP (2018); ICNF (2020)

Elaborado por:

Sistema de Coordenadas PT-TM06/ETRS 89
Projeção Transversa de Mercator
Elipsóide GRS80

Elaboração: novembro de 2020

Mapa n.º I-15